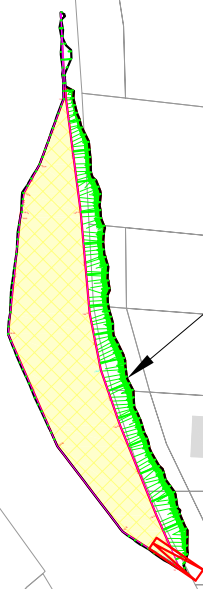
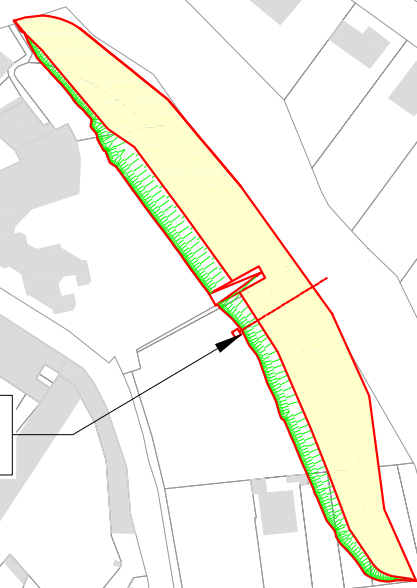


Aménagement Nord



Aménagement Sud

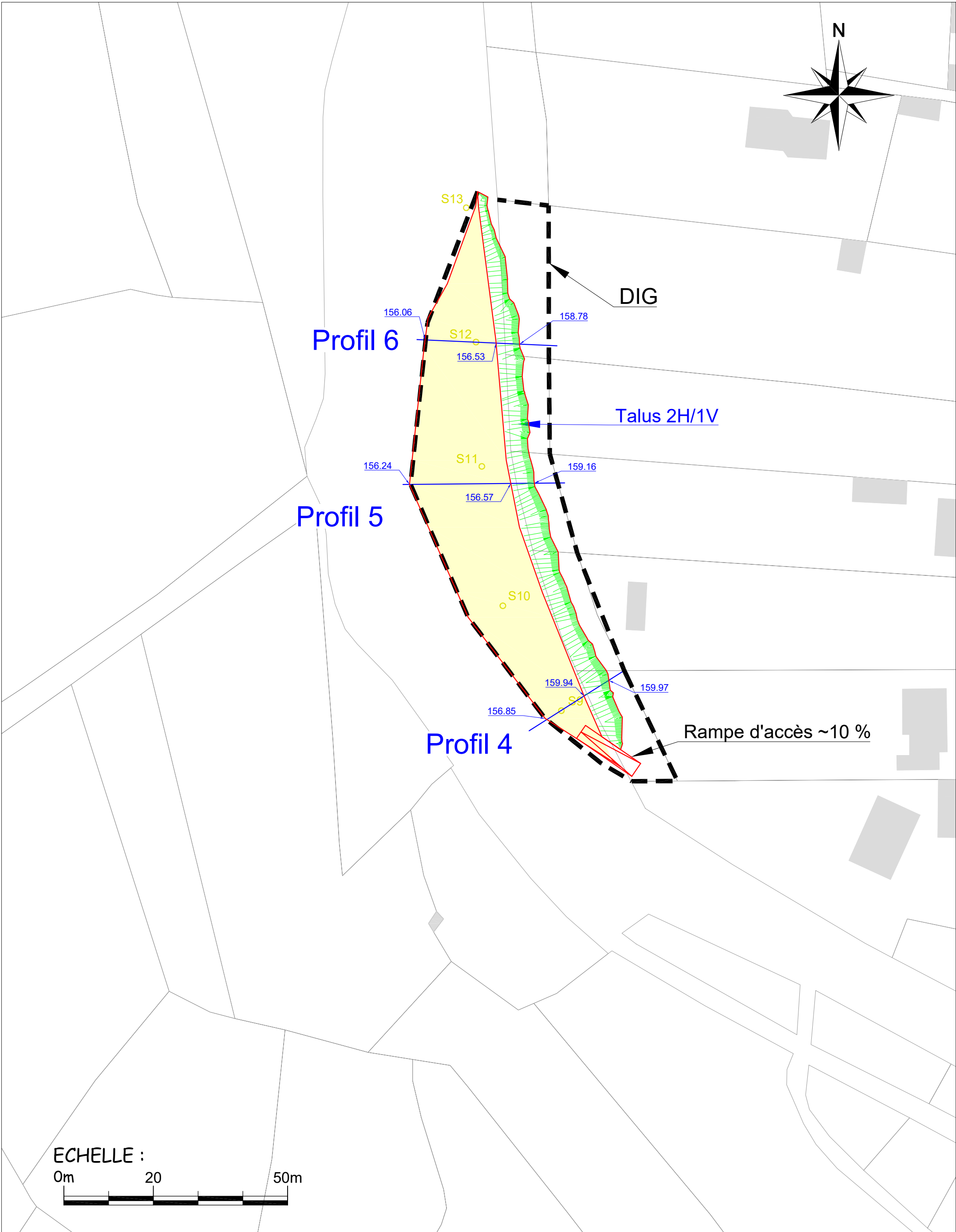



ECHELLE :




Etude de protection d'enjeux habités contre les inondations dans la traversée urbaine de Saint-Hilaire

Localisation des aménagements



ECHELLE :



Etude de protection d'enjeux habités contre les inondations
dans la traversée urbaine de Saint-Hilaire



Vue en plan des aménagements
Secteur Nord - PRO

Affaire n° : 437 2569

07/2023

Echelle :


Réalisation : GLs
Contrôle : ACB

Figure n°2

Echelle en X : 1/200

Echelle en Y : 1/100

PROFIL 4



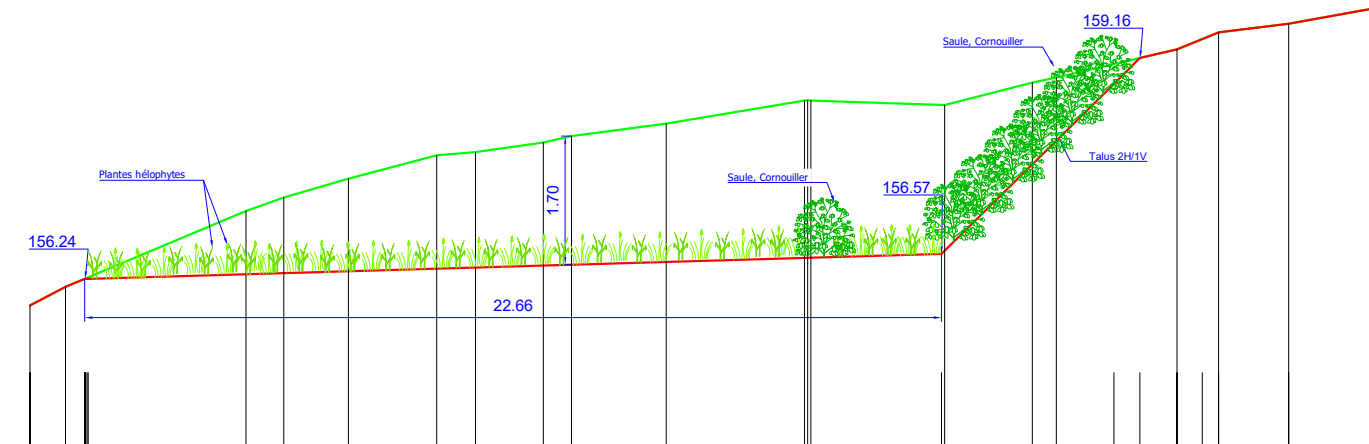
PC : 153.00 m

Altitudes TN	156.44	156.46	156.64	156.93	157.04	157.25	157.45	157.63	157.77	158.14	158.32	159.10	159.33	159.66	160.39	160.35	160.37	160.46
Distances cumulées TN	0.000	1.789	2.976	5.317	6.315	8.222	9.519	10.460	11.221	13.158	13.891	17.530	18.760	19.800	21.682	22.795	23.374	25.158
Altitudes Projet	156.44	156.46	156.64	156.75	156.85	156.88	156.84	156.78	156.72	156.81	156.76	156.80	156.83	156.85	156.86	156.87	156.88	156.88
Distances cumulées Projet	0.000	1.789	2.976	3.863	4.676	6.057	7.438	8.325	9.000	10.261	11.074	12.290	12.972	13.599	14.006	14.295	14.441	14.441

Echelle en X : 1/200

Echelle en Y : 1/100

PROFIL 5



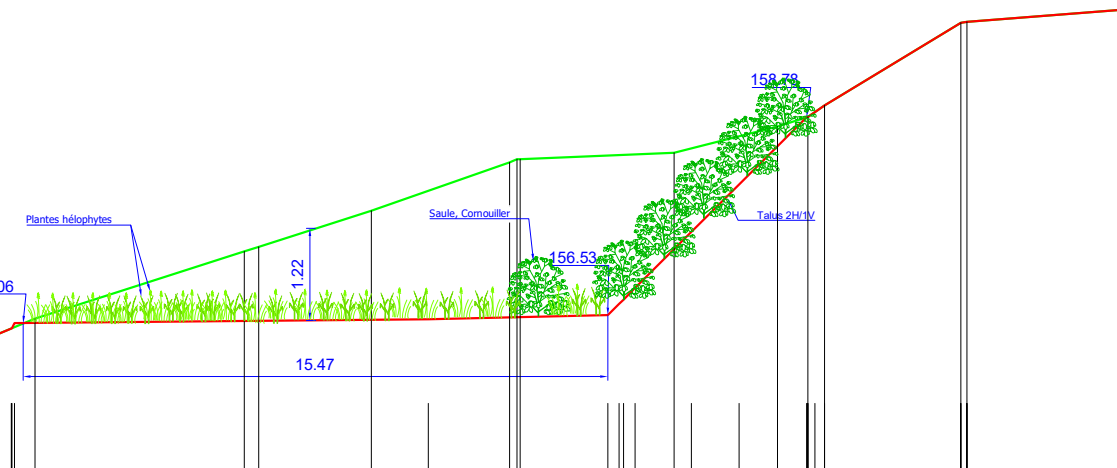
PC : 154.00 m

Altitudes TN	155.89	156.13	157.14	157.32	157.57	157.88	157.92	158.04	158.13	158.29	158.88	158.54	158.84	158.91	159.28	159.50	159.62	159.88
Distances cumulées TN	0.000	0.938	5.770	6.708	8.421	10.761	11.766	13.576	14.323	16.628	20.688	24.106	26.512	27.144	30.339	31.441	33.291	35.154
Altitudes Projet	155.89	156.13	156.24	156.24	156.24	156.24	156.24	156.24	156.24	156.24	156.24	156.24	156.24	156.24	156.24	156.24	156.24	156.24
Distances cumulées Projet	0.000	0.938	1.445	1.445	1.445	1.445	1.445	1.445	1.445	1.445	1.445	1.445	1.445	1.445	1.445	1.445	1.445	1.445

Echelle en X : 1/200

Echelle en Y : 1/100

PROFIL 6



PC : 154.00 m

Altitudes TN	156.42	156.60	156.12	157.01	157.07	157.55	158.23	158.31	158.66	158.94	160.03	160.21
Distances cumulées TN	0.000	0.833	3.425	6.965	8.342	12.327	16.877	20.331	23.066	23.872	26.674	32.202
Altitudes Projet	156.42	156.60	155.99	156.11	156.17	156.53	156.53	156.53	156.53	156.53	156.53	156.53
Distances cumulées Projet	0.000	0.833	2.799	3.831	4.672	6.106	7.300	8.000	8.700	9.300	9.900	10.500

MAITRE D'OUVRAGE :



PRO

Action PAPI 6.15
PRO - Profils en travers des aménagements - secteur Nord

Etude de protection d'enjeux habités contre les inondations dans la traversée urbaine de Saint-Hilaire

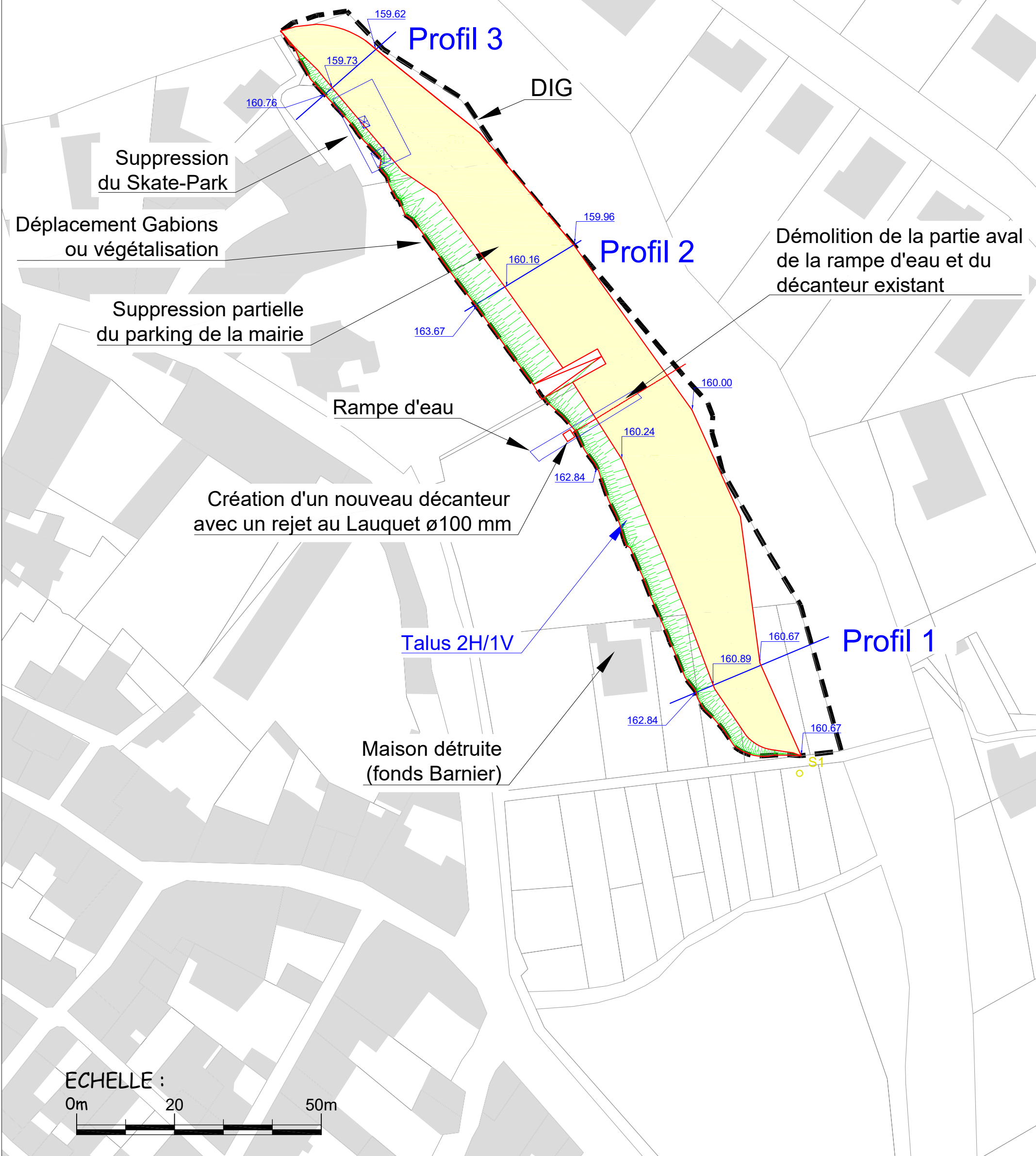

Affaire	Phase	Emetteur	Type de doc.	Secteur	Numéro	Indice	Echelle
4372569	PRO	ART VT	Coupes		01	01	-

Indice	Date	Modification	Etabli par	Vérifié par
1	07/2023	Création du document	GLs	ACB

MAITRE D'OEUVRE :



AGENCE DE TOULOUSE
15 allée de Bellefontaine - BP 70644
31106 TOULOUSE Cedex 1 - FRANCE
Tel : 33(0)5 62 88 77 00



ECHELLE :
0m 20 50m

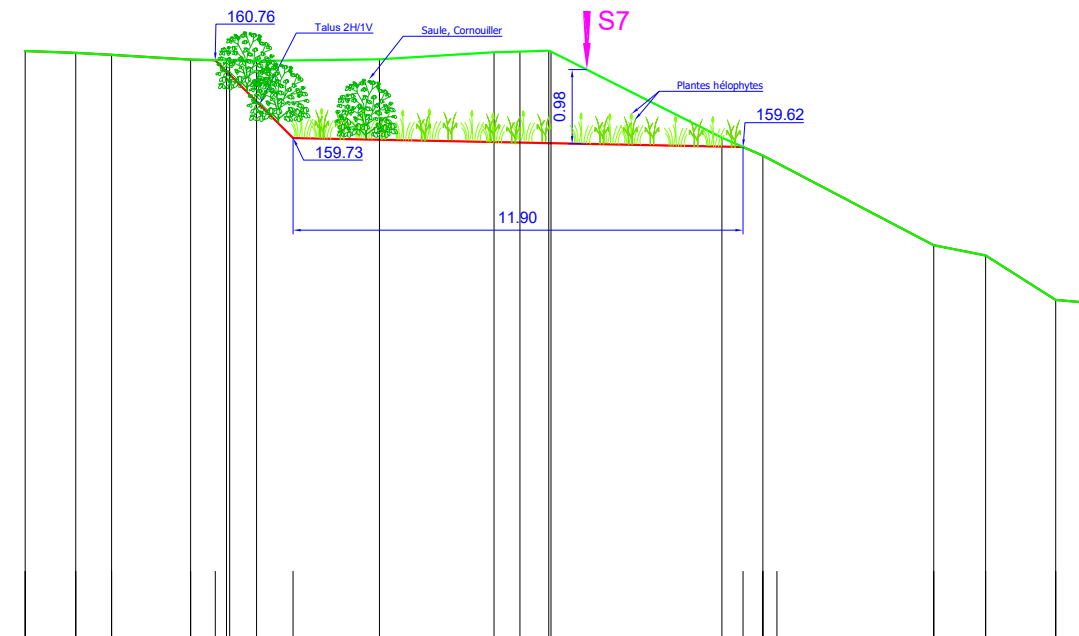
Etude de protection d'enjeux habités contre les inondations dans la traversée urbaine de Saint-Hilaire

Vue en plan des aménagements
Secteur Sud - PRO

Echelle en X : 1/200

Echelle en Y : 1/100

PROFIL 3



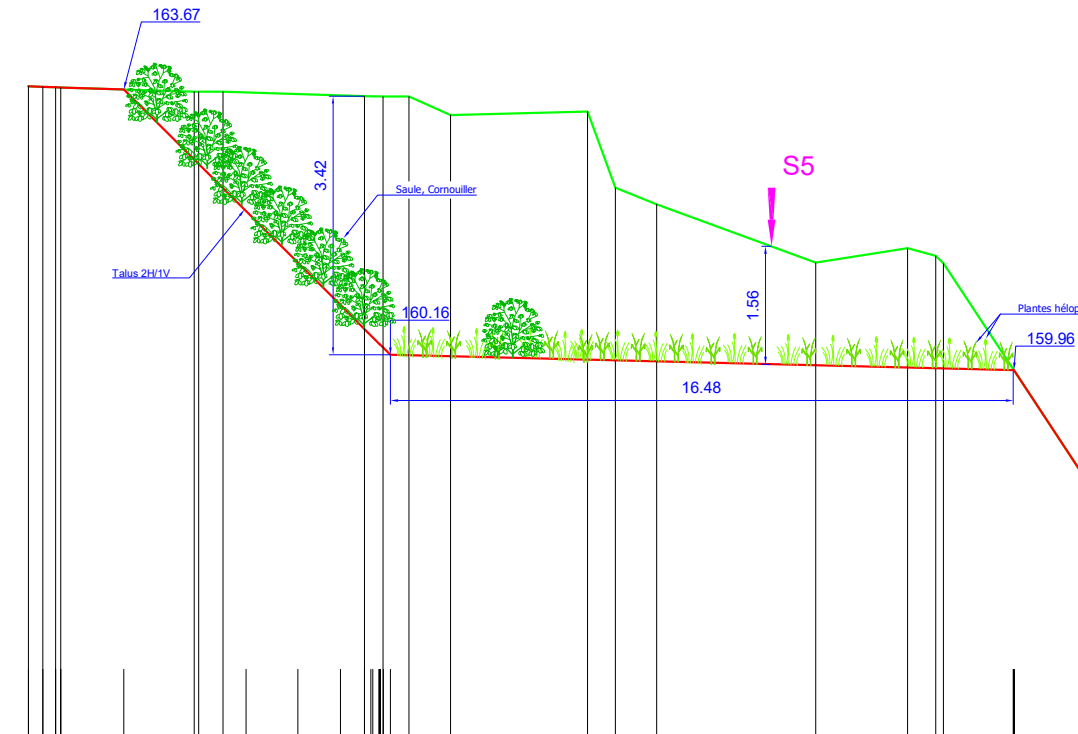
PC : 153.00 m

Altitudes TN	160.88	160.96	160.84	160.77	160.76	160.75	160.77	160.87	160.87	160.89	160.74	159.50	158.51	158.18	157.59
Distances cumulées TN	0.000	1.341	2.291	4.376	5.328	6.122	9.371	12.407	13.087	13.851	16.432	19.514	24.040	25.411	27.956
Altitudes Projet	160.88	160.86	160.84	160.77	160.76	159.73					159.62	159.50	158.31	158.18	157.56
Distances cumulées Projet	0.000	1.341	2.291	4.376	5.030	7.087					18.891	19.886	24.040	25.411	27.956

Echelle en X : 1/200

Echelle en Y : 1/100

PROFIL 2



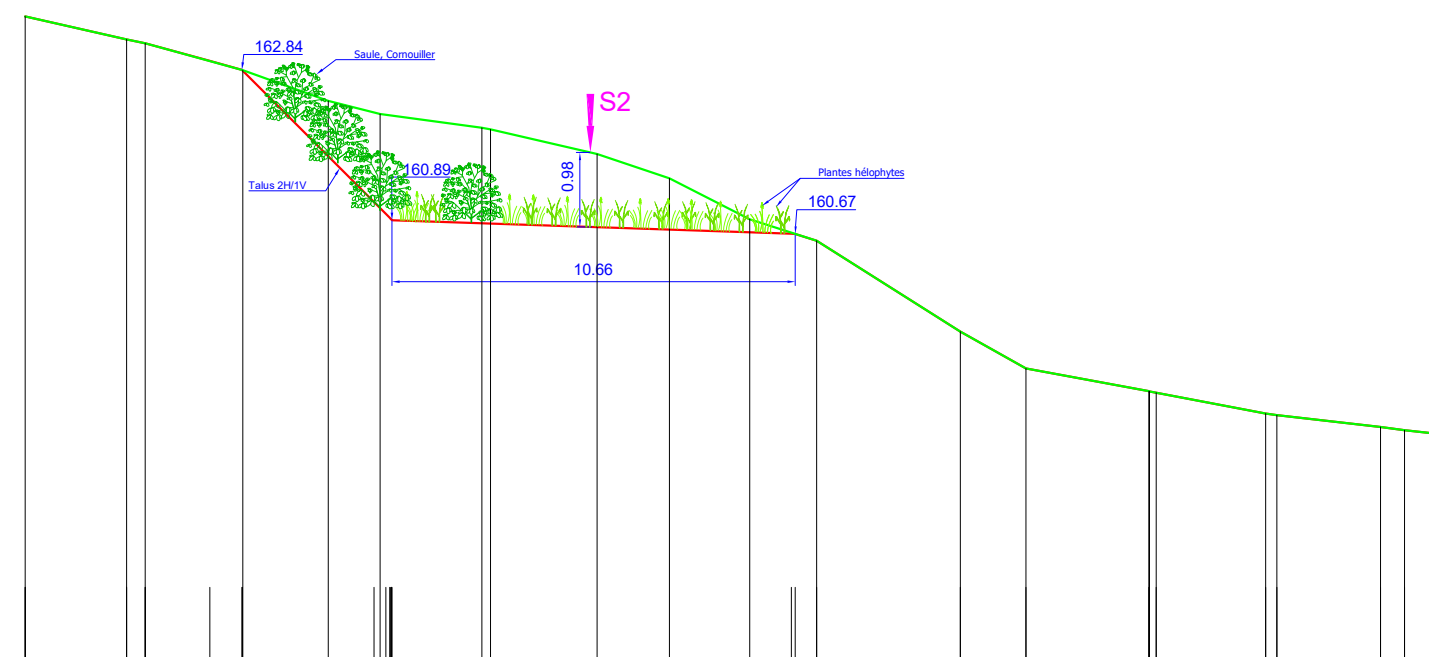
PC : 155.00 m

Altitudes TN	163.71	163.64	163.64	163.58	163.58	163.33	163.38	162.37	162.15	161.38	161.57	161.47	158.64
Distances cumulées TN	0.000	4.888	5.147	8.893	9.390	10.066	11.168	14.796	15.528	16.626	20.834	22.261	27.803
Altitudes Projet	163.71	163.67	162.06	161.39	160.82	160.50	160.16					159.96	158.64
Distances cumulées Projet	0.000	2.528	5.700	7.133	8.253	9.351	10.066				26.657	27.803	

Echelle en X : 1/200

Echelle en Y : 1/100

PROFIL 1



PC : 155.00 m

Altitudes TN	163.55	163.24	163.20	162.84	162.43	162.26	162.08	161.73	161.41	160.87	160.56	159.38	158.12	158.08	158.04
Distances cumulées TN	0.000	2.662	3.176	5.796	8.915	9.391	12.933	15.129	17.045	19.171	20.937	24.743	26.471	28.621	32.819
Altitudes Projet	163.55	163.24	163.20	162.84	161.00	160.67	160.56	159.38	158.89	158.59	158.30	158.12	158.08	158.04	158.04
Distances cumulées Projet	0.000	2.662	3.176	4.684	5.796	6.226	20.937	24.743	26.471	28.621	32.819	35.857	36.489	37.173	37.173

MAITRE D'OUVRAGE :



PRO

Action PAPI 6.15
PRO - Profils en travers des aménagements - secteur Sud

Etude de protection d'enjeux habités contre les inondations dans la traversée urbaine de Saint-Hilaire

Affaire	Phase	Emetteur	Type de doc.	Secteur	Numéro	Indice	Echelle
4372569	PRO	ART VT	Coupes		02	01	-

Indice	Date	Modification	Etabli par	Vérifié par
1	07/2023	Création du document	GLs	ACB

MAITRE D'OEUVRE :



AGENCE DE TOULOUSE
15 allée de Bellefontaine - BP 70644
31106 TOULOUSE Cedex 1 - FRANCE
Tel : 33(0)5 62 88 77 00